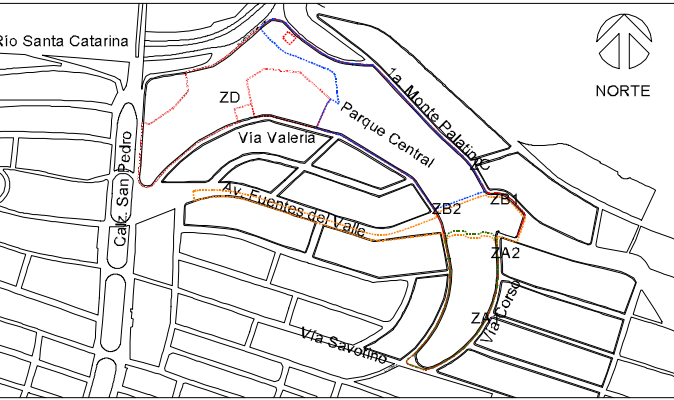


UBICACIÓN GENERAL



Características del Proyecto - Zona A

Superficie de intervención ZA:	30,000 m ² / 3 Ha	Longitud de trotacosta:	288 m
Superficie de arriales:	1,450 m ²	Longitud de ciclovía:	656 m
Superficie de trotopista:	570 m ²	Sup. edificio de servicios:	229 m ²
Rehabilitación de banquetas:	1,870 m ²	Sup. parqueadero:	911 m ²

SIMBOLOGÍA

NOTAS GENERALES

- Los niveles son referidos en metros, de acuerdo al banco de nivel existente.
- Las cotas rigen al dibujo; no se toman medidas a escala de este plano.
- Este plano deberá verificarse con los correspondientes de estructura e instalaciones, cualquier discrepancia deberá consultarse con el proyectista.
- El contratista rectificará en el lugar de la obra, las dimensiones y niveles indicados en este plano, antes de ejecutar cualquier trabajo, debiendo someter a la dirección arquitectónica cualquier diferencia que hubiere, así como la interpretación del propio contratista a este dibujo.
- El plano con la última corrección cancela el anterior.
- Todos los acabados, especificaciones y detalles señalados en este plano deberán ejecutarse de acuerdo a las especificaciones correspondientes.
- Los ejes arquitectónicos rigen sobre los ejes estructurales.
- Las medidas dadas en los planos arquitectónicos y de acabados, las cuales deben coincidir con las cotas estructurales.
- Este proyecto está basado en la memoria realizada por la Secretaría de Obras del Municipio de San Pedro Garza García, recibido el 28 de Agosto de 2019.
- El proyecto deberá ser estudiado en todas sus partes por la supervisión y la empresa constructora previo al inicio de los trabajos.

Cuadro de Revisiones

REV.	Fecha	Dibujó	Revisó	Aprobó

Fase de Proyecto: PROYECTO EJECUTIVO

Responsables de Diseño, Arquitectura y Paisaje

Nombre		
Arq. Mario Schjetnan Garduño	Director General	gdu
Marco A. González	Coordinador Administrativo	Mario Schjetnan Arquitecto
Arq. Gustavo Rojas Paredes	Coordinador General de Proyecto Ejecutivo	
Arq. Paj. Jessica Navarrete Hernández	Equipo de diseño y desarrollo de proyecto:	
Arq. Carlos Rodríguez Carmona	D.U. A. Pamela Salazar de Jesús	
Pasante Ing. Arq. Sergio Alejandro López Makita	Arq. Juan José Peña Bedoya	
Arq. y Pl. Bethel Ruiz Ortiz	Arq. y Pl. Bethel Ruiz Ortiz	

Responsables técnicos

Nombre	Cédula/no. de registro	Firma
Instalaciones e Infraestructura:		
NOLTE - Ing. Mario Villalán		
Trazo, nivelación:		
ARSUAM - Ing. Armando Guerrero F.		
Ingeniería de costas:		
ICARM - Ing. Jose M. Roldán P.		
Diseño y cálculo estructural:		
Grupo Clever - Ing. Enrique Clever		
Diseño de iluminación arq.:		
333 Luxes - Elias Cisneros		

Municipio de San Pedro Garza García

Miguel Benardo Treviño de Hoyos	Ramona Yadira Medina Hernández
Presidente Municipal	Secretaría de Obras Públicas
Arq. Héctor Librado Hinojosa Hernández	Director de Proyectos y Construcción

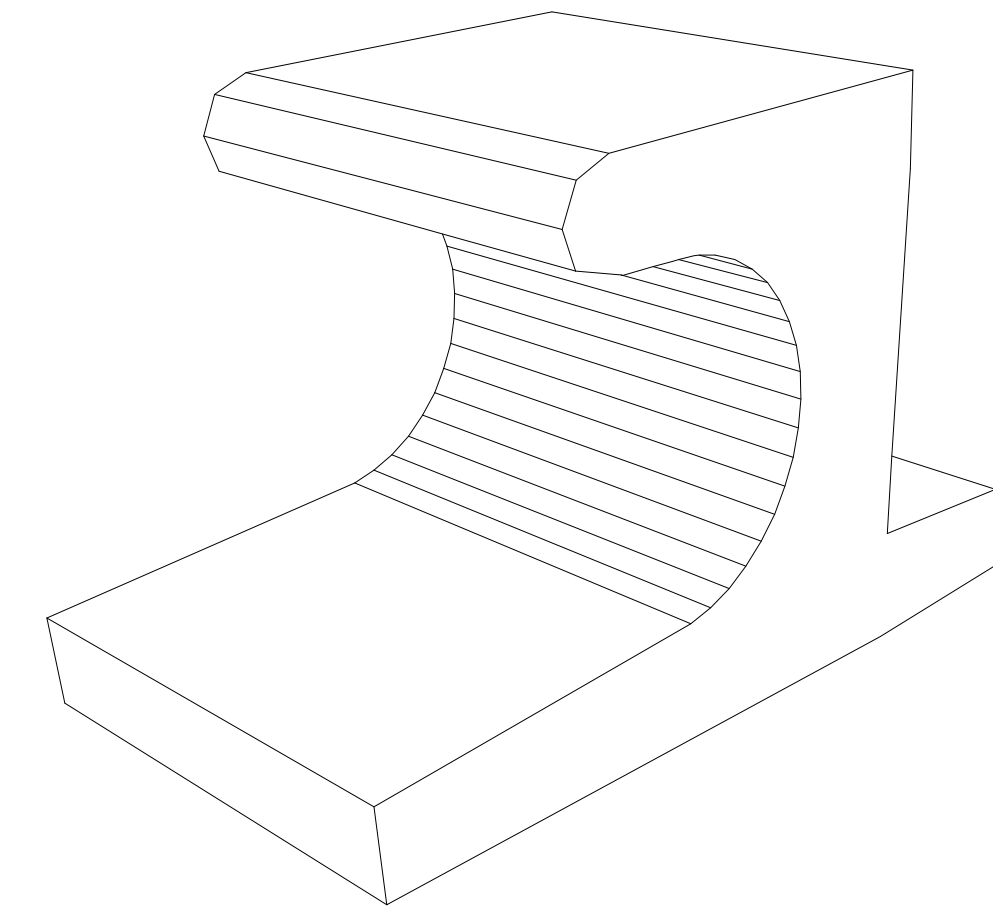
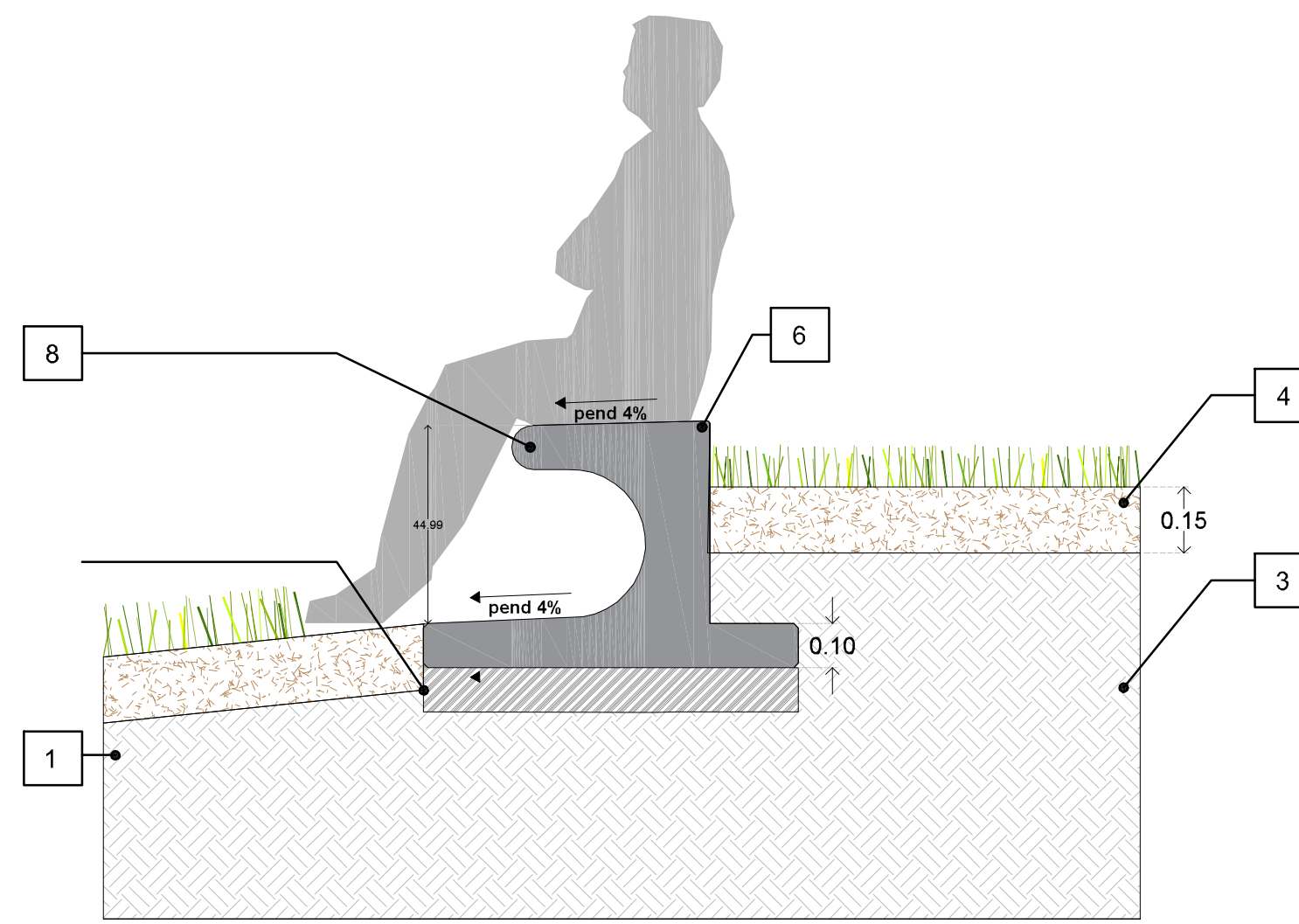
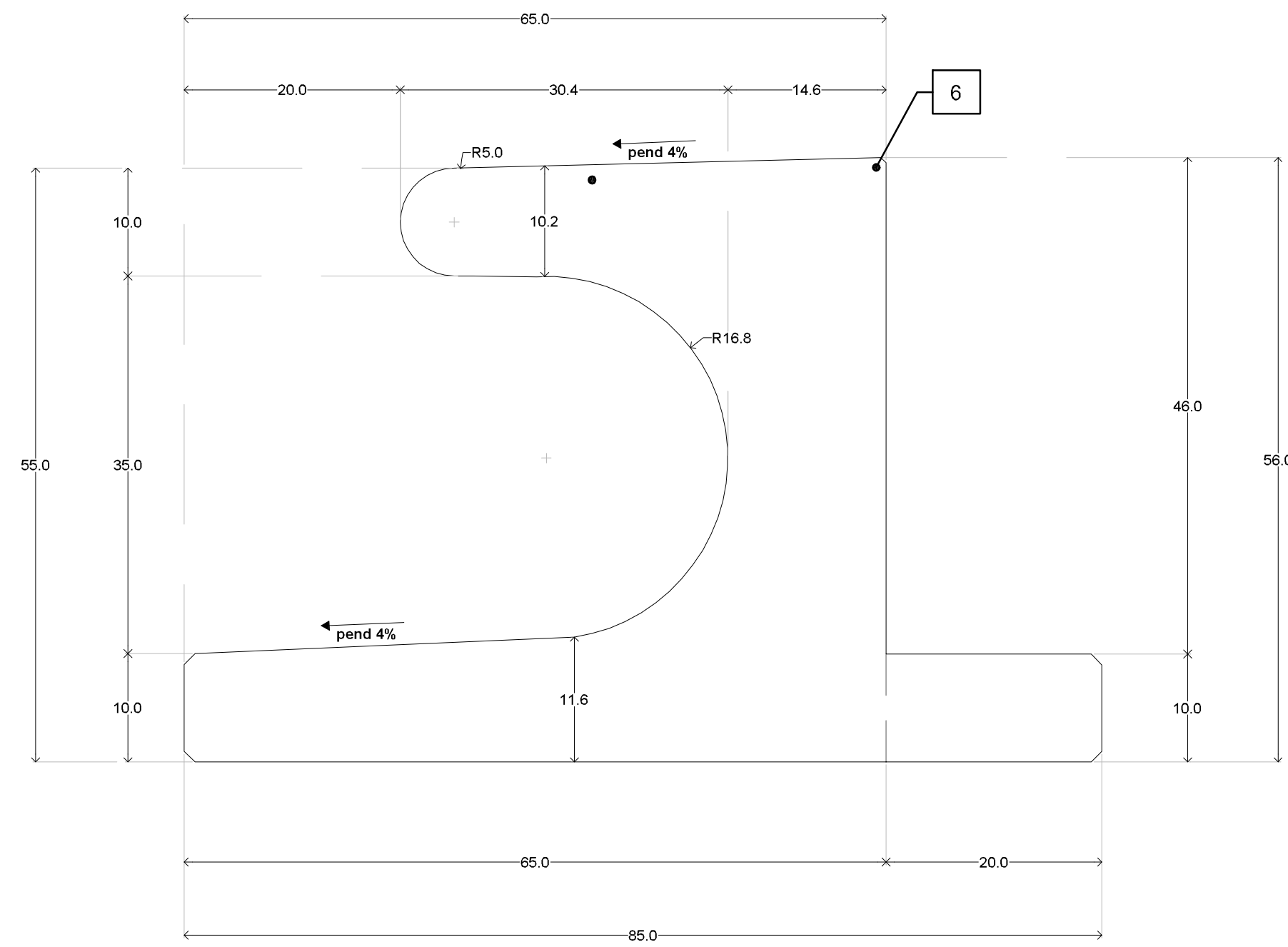
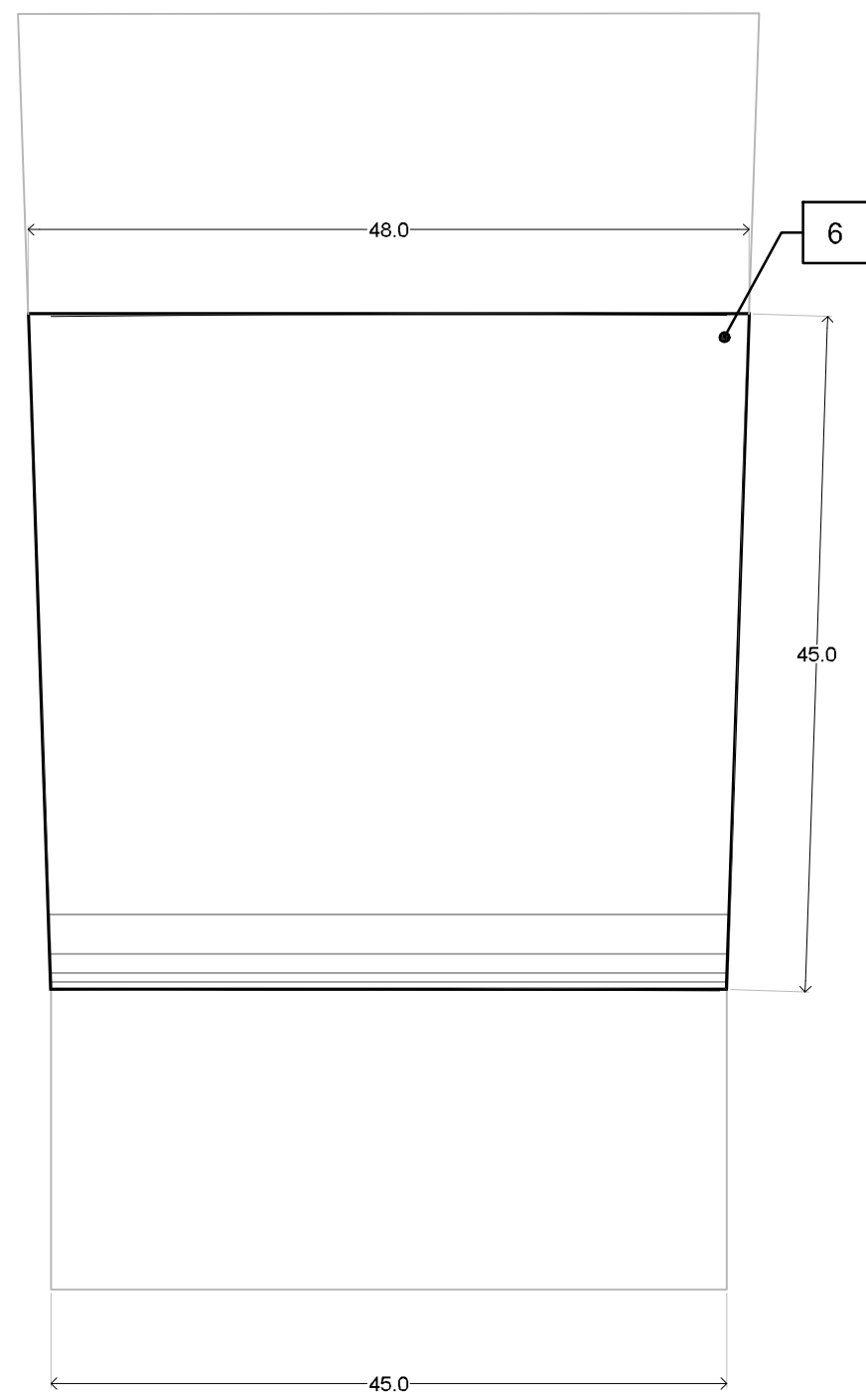
Título del plano

Ubicación:	Proyecto:
Colonia Fuertes del Valle	Arq. Mario Schjetnan Garduño
Mun. San Pedro Garza García Monterrey N.L.	Dibujó: BC Revisó: gdu

Parque Central San Pedro Garza García

Mobiliario Urbano. Banca modular tipo a

INDICADA	Acotación	Clave del plano:
Metros		ZA-MB-05
Fecha de emisión de plano:	08 de Octubre del 2019	

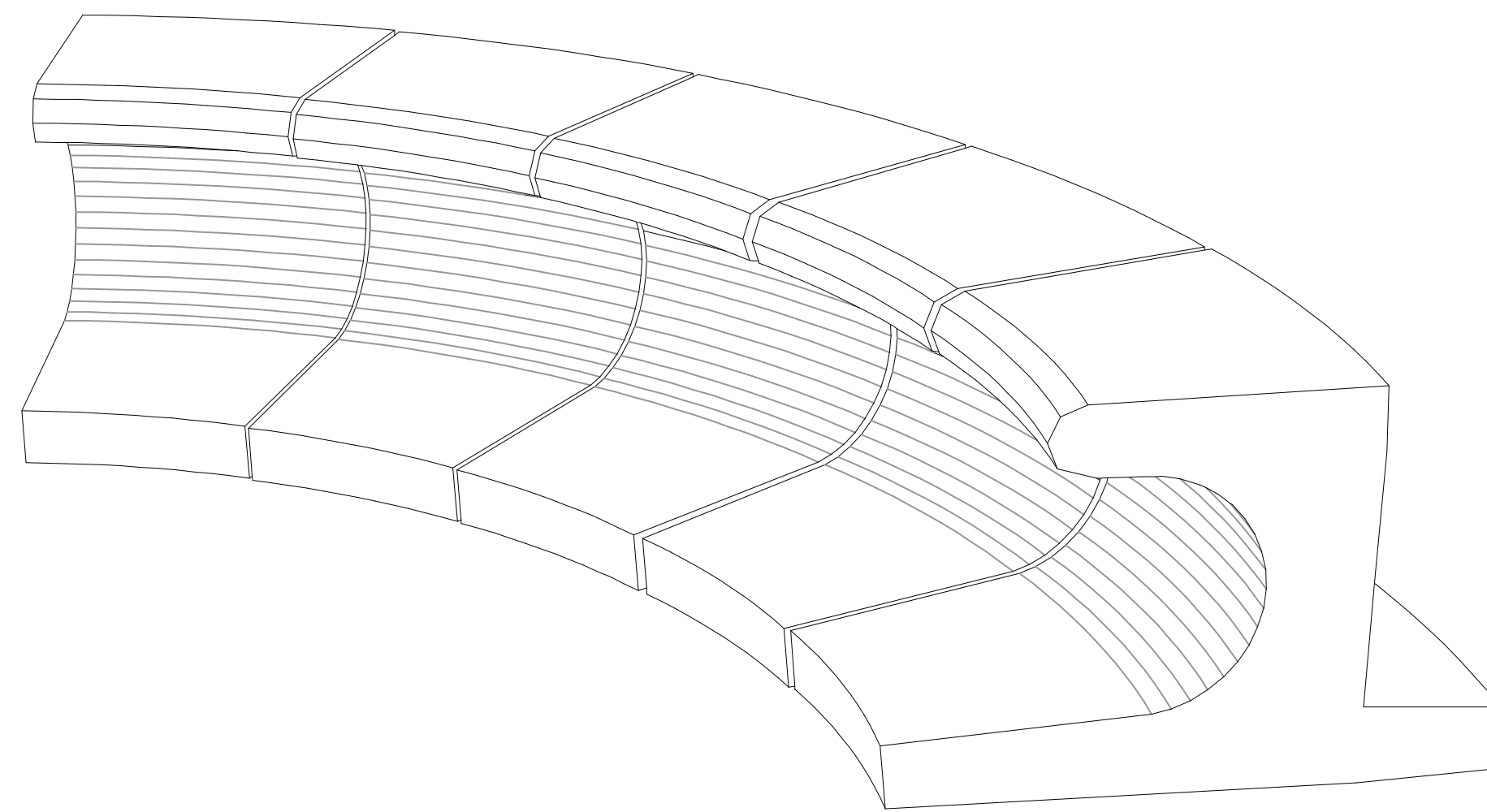
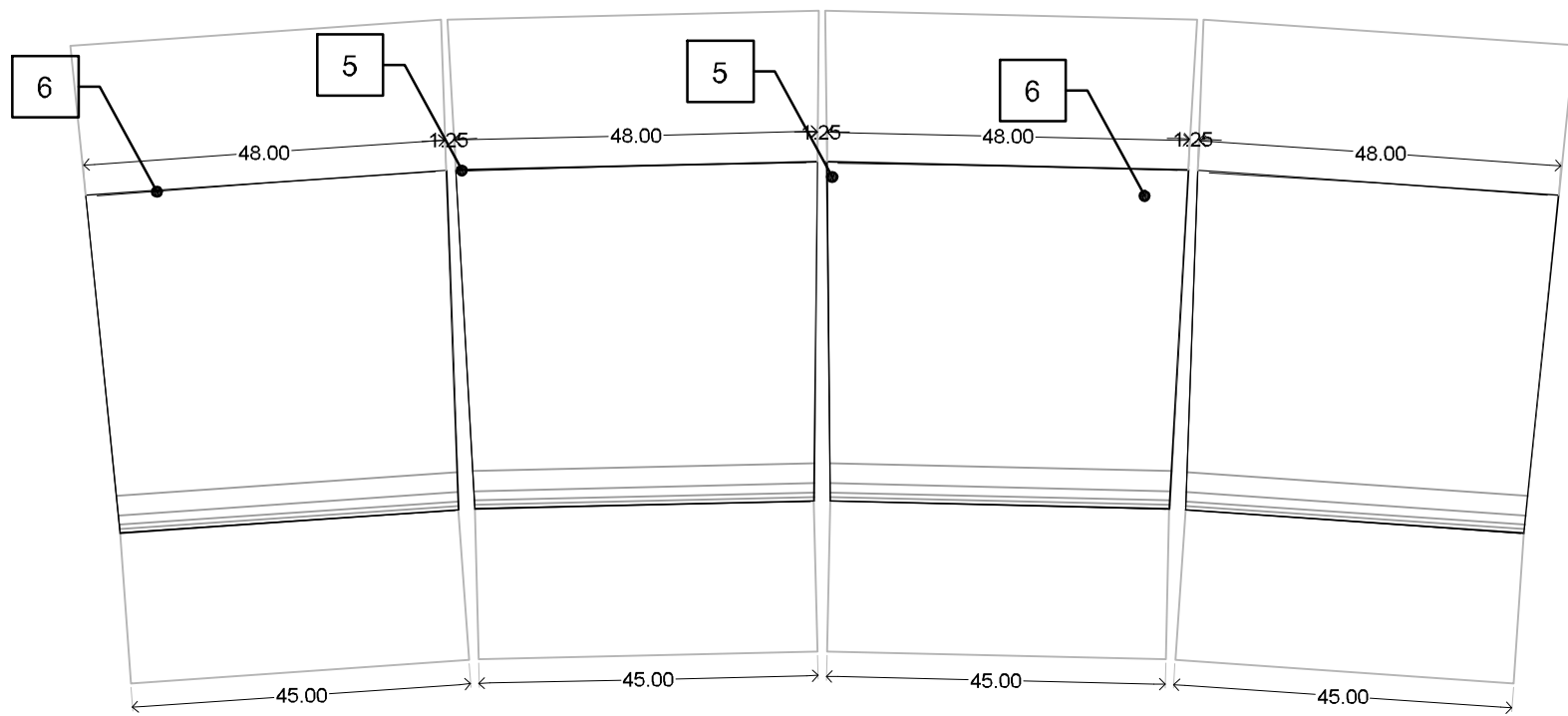


01 Planta
1 a 5

02 Alzado lateral
1 a 5

03 Alzado lateral
1 a 15

04 Isométrico
S/E



05 Colocación
1 a 10

05 Isométrico. Colocación
1 a 10

CÉDULA DE MATERIALES Y ESPECIFICACIONES

- Terreno natural
- Base de terreno compactado
- Tierra vegetal
- Jardinería, ver especies en plano de jardinería correspondiente.
- Dren pluvial a base de rocalla suelta de tezontle de 4" a 8" de diametro.
- Banca prefabricada en concreto arquitectónico color gris (s.m.a.o.) f'c=200 kg/cm2 ver medidas en detalle, reforzada con malla electrosoldada 66/10-10 con corazón de poliestireno para aligeramiento, incluye: sellador hidrofugante base agua bs-15.